

## 東日本大震災東松島市被災状況写真集

# 【矢本東】 災害対策本部 平成23年3月

発行・編集 宮城県東松島市教育委員会  
生涯学習課 東松島市図書館

## 東日本大震災東松島市被災状況写真集について

東松島市内で撮影された写真を中心に収集し、以下のようなメタデータを付与しました。  
地区・目標物・日付・テーマごとに整理し、1冊ずつの電子写真集として公開しています。

### メタデータ付与内容

(1) 地区コード・目標物 (2) 記録区分コード (3) 寄贈者No (4) 写真No (5) 寄贈者・日付・内容

【例】

矢本地区・蔵しっくパーク\_震災時\_東松島太郎\_写真No\_東松島太郎\_2011.3.11\_北側玄関

0420\_2\_001\_000001\_東松島太郎\_2011.3.11\_北側玄関

(1)地区コード : 31地区

(2)記録区分コード : ①震災前 ②震災～1か月 ③1か月～2か月 ④2か月以上  
⑤2012.5.1～ ⑥2013.4.1～ ⑦2014.4.1～

※写真の中でご本人・ご家族が掲載され希望されない場合はお手数でも下記までご連絡を頂ければ幸いです。  
また、こちらをご覧になれる方は震災当時を思い出し体調を害される場合がありますのでご注意ください。

問合せ先:宮城県 東松島市図書館 TEL 0225-82-1120(火～金曜日 10:00～18:00)

東松島市一心

ICT地域の絆保存プロジェクト「東日本大震災を語り継ぐ」事業

東日本大震災東松島市被災状況写真集

# 【矢本東】 災害対策本部

2011.3.11～2011.4.10

記録区分コード2

発行・編集 宮城県東松島市教育委員会  
生涯学習課 東松島市図書館

0401\_2\_018\_007653\_東松島市(広報)\_2011.3.11\_17:13撮影\_災害対策本部



宮城県東松島市

0401\_2\_018\_007654\_東松島市(広報)2011.3.11\_17:13撮影\_災害対策本部



宮城県東松島市

0401\_2\_018\_007655\_東松島市(広報)2011.3.11\_17:14撮影\_災害対策本部



宮城県東松島市

0401\_2\_018\_007658\_東松島市(広報)\_2011.3.11\_17:21撮影\_災害対策本部



宮城県東松島市

0401\_2\_018\_007660\_東松島市(広報)\_2011.3.11\_17:22撮影\_災害対策本部



宮城県東松島市

3/11(金)

14:47 震度6強

14:47 災害対策本部

各地津波

15:30(鮎川)津波3m

15:35 陸上門閉鎖指示

15:45 【雄勝地区:9m津波】

15:49 赤名陸橋橋400m津波(100)

15:50 矢本町1、2、3、4、5、6、7、8、9、10、11、12、13、14、15、16、17、18、19、20、21、22、23、24、25、26、27、28、29、30、31、32、33、34、35、36、37、38、39、40、41、42、43、44、45、46、47、48、49、50、51、52、53、54、55、56、57、58、59、60、61、62、63、64、65、66、67、68、69、70、71、72、73、74、75、76、77、78、79、80、81、82、83、84、85、86、87、88、89、90、91、92、93、94、95、96、97、98、99、100

15:58 県道小野停車場線(雄勝側)木柵通行不能

16:00 五名地区住民15名地区一時避難(雄勝側)

16:00 下町地区700/800/900/1000/1100/1200/1300/1400/1500/1600/1700/1800/1900/2000/2100/2200/2300/2400/2500/2600/2700/2800/2900/3000/3100/3200/3300/3400/3500/3600/3700/3800/3900/4000/4100/4200/4300/4400/4500/4600/4700/4800/4900/5000/5100/5200/5300/5400/5500/5600/5700/5800/5900/6000/6100/6200/6300/6400/6500/6600/6700/6800/6900/7000/7100/7200/7300/7400/7500/7600/7700/7800/7900/8000/8100/8200/8300/8400/8500/8600/8700/8800/8900/9000/9100/9200/9300/9400/9500/9600/9700/9800/9900/10000

16:08 鹿野駅北津波到達(防災無線通報)

16:00 鮎川橋(警道)陥没(西端)5~8m位

16:16 3-7-7-2丸太商店閉鎖(倉庫300食糧保管)

16:20 赤井南小津波報告

16:25 本部情報収集整理 消防 町民小津波津波

16:28 岩手県前町冠水

16:30 町民小津波津波

16:29 震度5弱

16:31 町民小津波津波

16:36 町民小津波津波

16:36 町民小津波津波

16:40 町民小津波津波

16:42 町民小津波津波

16:45 町民小津波津波

16:52 町民小津波津波

16:55 町民小津波津波

16:58 町民小津波津波

17:00 町民小津波津波

17:05 町民小津波津波

17:10 町民小津波津波

17:15 町民小津波津波

17:20 町民小津波津波

17:25 町民小津波津波

17:30 町民小津波津波

17:35 町民小津波津波

17:40 町民小津波津波

17:45 町民小津波津波

17:50 町民小津波津波

17:55 町民小津波津波

18:00 町民小津波津波

18:05 町民小津波津波

18:10 町民小津波津波

18:15 町民小津波津波

18:20 町民小津波津波

18:25 町民小津波津波

18:30 町民小津波津波

18:35 町民小津波津波

18:40 町民小津波津波

18:45 町民小津波津波

18:50 町民小津波津波

18:55 町民小津波津波

19:00 町民小津波津波

宮城県東松島市

16:57 三陸沖27m以下8m津波津波情報

16:59 町民小津波津波

17:03 町民小津波津波

17:05 町民小津波津波

17:08 町民小津波津波

17:10 町民小津波津波

17:11 町民小津波津波

17:12 町民小津波津波

17:13 町民小津波津波

17:14 町民小津波津波

17:15 町民小津波津波

17:16 町民小津波津波

17:17 町民小津波津波

17:18 町民小津波津波

17:19 町民小津波津波

17:20 町民小津波津波

17:21 町民小津波津波

17:22 町民小津波津波

17:23 町民小津波津波

17:24 町民小津波津波

17:25 町民小津波津波

17:26 町民小津波津波

17:27 町民小津波津波

17:28 町民小津波津波

17:29 町民小津波津波

17:30 町民小津波津波

17:31 町民小津波津波

17:32 町民小津波津波

17:33 町民小津波津波

17:34 町民小津波津波

17:35 町民小津波津波

17:36 町民小津波津波

17:37 町民小津波津波

17:38 町民小津波津波

17:39 町民小津波津波

17:40 町民小津波津波

17:41 町民小津波津波

17:42 町民小津波津波

17:43 町民小津波津波

17:44 町民小津波津波

17:45 町民小津波津波

17:46 町民小津波津波

17:47 町民小津波津波

17:48 町民小津波津波

17:49 町民小津波津波

17:50 町民小津波津波

17:51 町民小津波津波

17:52 町民小津波津波

17:53 町民小津波津波

17:54 町民小津波津波

17:55 町民小津波津波

17:56 町民小津波津波

17:57 町民小津波津波

17:58 町民小津波津波

17:59 町民小津波津波

18:00 町民小津波津波

18:01 町民小津波津波

18:02 町民小津波津波

18:03 町民小津波津波

18:04 町民小津波津波

18:05 町民小津波津波

18:06 町民小津波津波

18:07 町民小津波津波

18:08 町民小津波津波

18:09 町民小津波津波

18:10 町民小津波津波

18:11 町民小津波津波

18:12 町民小津波津波

18:13 町民小津波津波

18:14 町民小津波津波

18:15 町民小津波津波

18:16 町民小津波津波

18:17 町民小津波津波

18:18 町民小津波津波

18:19 町民小津波津波

18:20 町民小津波津波

18:21 町民小津波津波

18:22 町民小津波津波

18:23 町民小津波津波

18:24 町民小津波津波

18:25 町民小津波津波

18:26 町民小津波津波

18:27 町民小津波津波

18:28 町民小津波津波

18:29 町民小津波津波

18:30 町民小津波津波

18:31 町民小津波津波

18:32 町民小津波津波

18:33 町民小津波津波

18:34 町民小津波津波

18:35 町民小津波津波

18:36 町民小津波津波

18:37 町民小津波津波

18:38 町民小津波津波

18:39 町民小津波津波

18:40 町民小津波津波

18:41 町民小津波津波

18:42 町民小津波津波

18:43 町民小津波津波

18:44 町民小津波津波

18:45 町民小津波津波

18:46 町民小津波津波

18:47 町民小津波津波

18:48 町民小津波津波

18:49 町民小津波津波

18:50 町民小津波津波

18:51 町民小津波津波

18:52 町民小津波津波

18:53 町民小津波津波

18:54 町民小津波津波

18:55 町民小津波津波

18:56 町民小津波津波

18:57 町民小津波津波

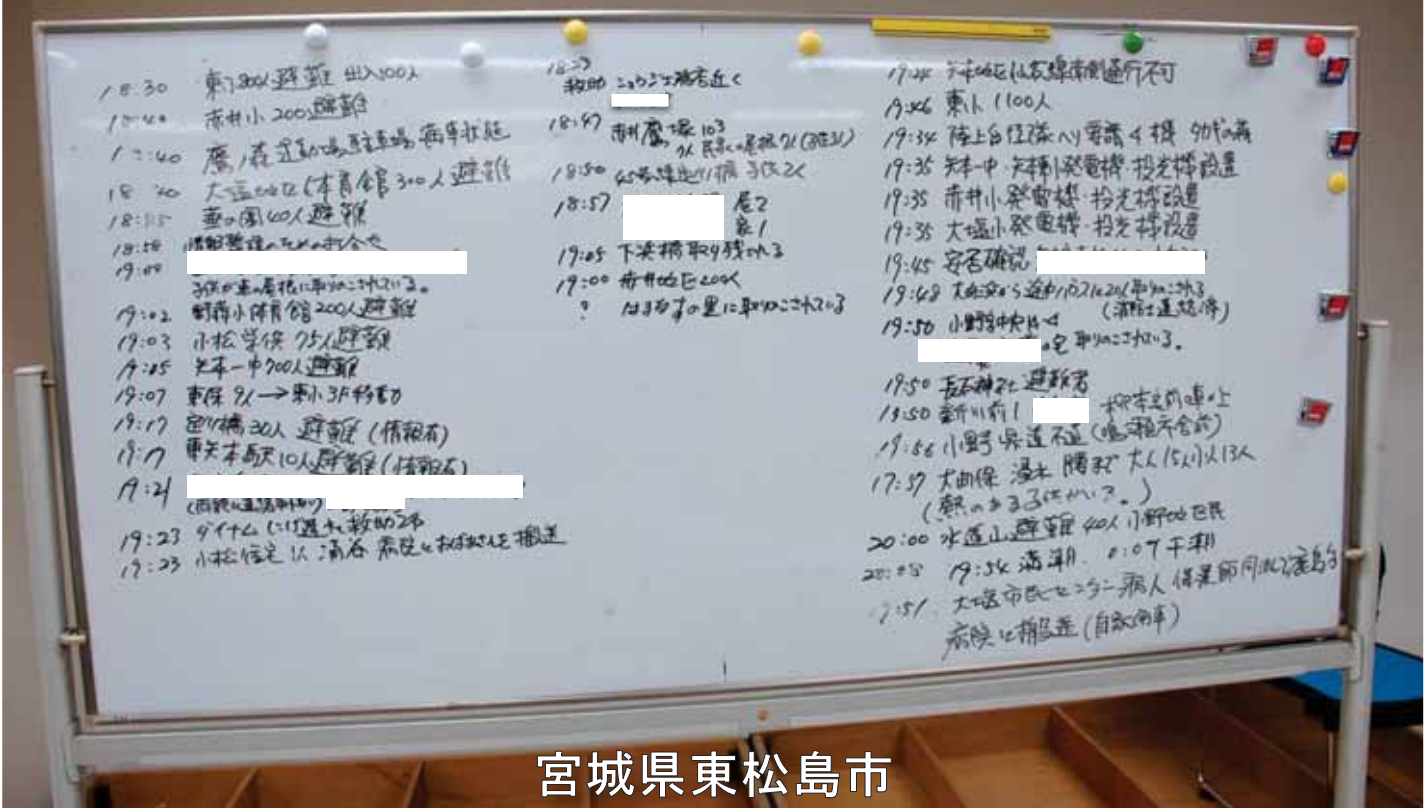
18:58 町民小津波津波

18:59 町民小津波津波

19:00 町民小津波津波

宮城県東松島市





宮城県東松島市



宮城県東松島市

3/11(金) 14:47 震度6強: 災対本部

- 20:09 願成寺避難者40人
- 20:23 区内地区水浸避難者水位1m
- 20:24 川ポイント設置者(鷹巣町)
- 19:00 各ポイント停電のため避難不能 復電待ち
- 18:09 石巻浄化センター停電のため自家発電機で運転中 流入汚水位上昇
- 20:37 地震
- 20:37 野森駅前付近仙石線電車運送再開(下北報)
- 20:41 赤井南小床上浸水
- 20:43 矢本駅前木が引いた
- 20:47 鹿島石巻自動車を取り残した人救助
- 20:55 古き花98避難者内40人避難  
テント23人  
避難138人
- 20:04 上河平区 鈴木防災会報告  
矢本中町で避難者救助 赤井水浸  
避難者100人程度 30人程度が避難出来ず  
37人車一中の町で1人救助 流入口  
津波が来た時に水が引いて水が流した

- 20:55 月鏡橋通行止
- 21:00 牛網 大曲保新 避難者約30人
- 21:07 五石住宅3号水死(確認中)
- 21:13 下小松水浸-東外壁の崩落
- 21:22 内線の水浸
- 21:26 鷹の池電柱倒れた
- 21:26 仙石線北側道路通行可
- 21:35 国道45号~鷹の池手土砂崩れの発生 通行止: 人家被害なし
- 21:45 鉄工団地1m浸水
- 21:50 小野町1m10cm浸水
- 21:53 小松水浸の避難者約50人
- 21:56 多良浦前20cm浸水
- 22:00 新郷2階浸水  
と家損被害あり  
避難者10人
- 中下 浅井 定村 浸水  
定村 70人ほど避難  
新郷の住宅ほとんどなし  
20:10 野森地区被害の状況

宮城県東松島市

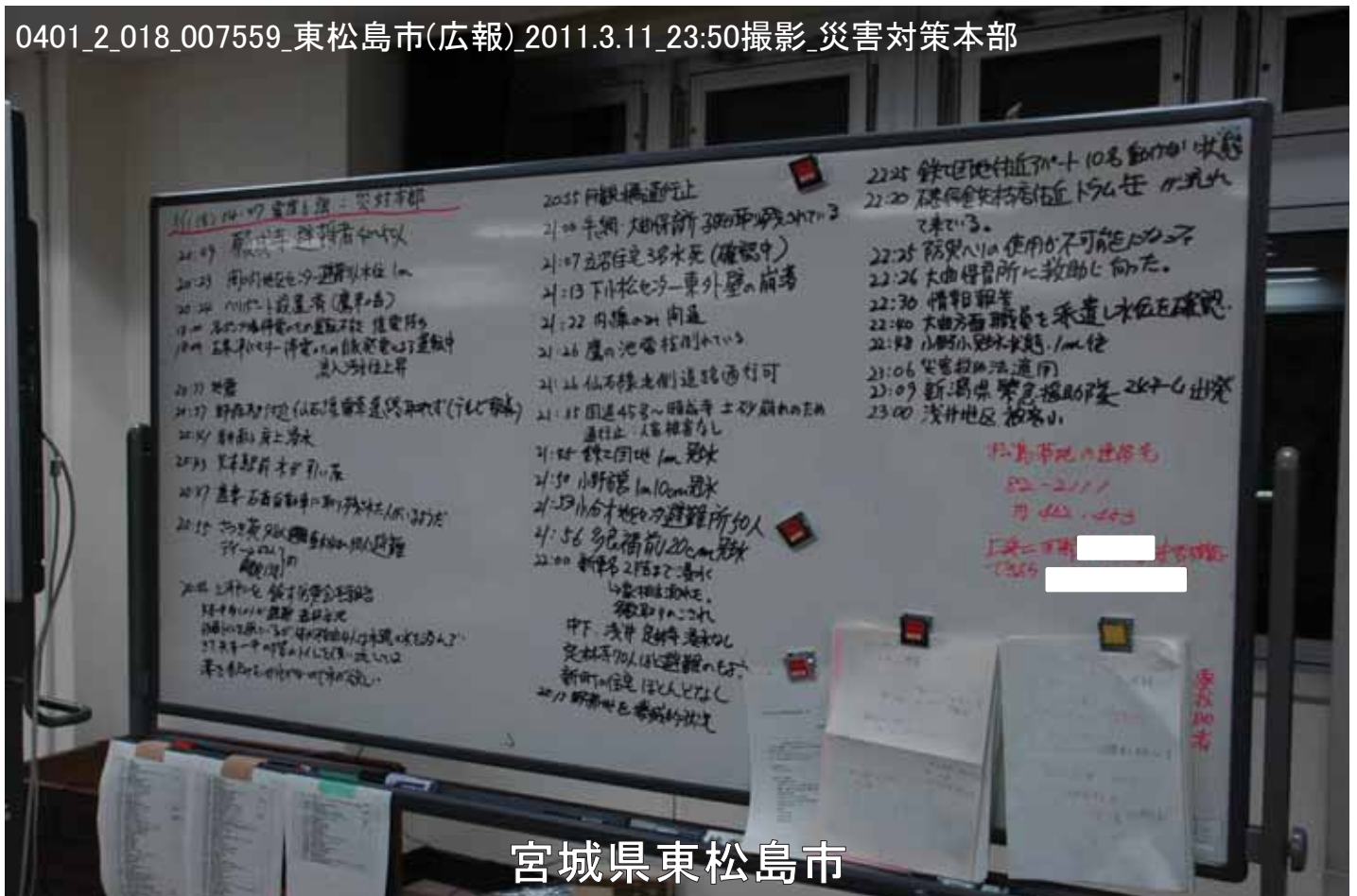
2011.3.11\_19:10撮影時と内容に変更なし

- 16:57 三陸沖で27km以下8.4 政府危機情報
- 16:59 宮城県庁自衛隊に被害要請
- 17:03 鳴瀬方面1階浸水
- 17:04 赤井市民センター浸水 赤井学校12避難(全壊)
- 17:05 上浜= [redacted] 避難
- 17:08 大曲保新所浸水(再度報告)
- 17:10 松島基地(物販)2m浸水 人員2階へ避難  
17階 452 453 避難
- 17:10 大塩小中学校前 単線電線が通行止
- 17:11 赤井信合前浸水40cm
- 17:17 2号バス救助終了
- 17:17 伊和整理会社
- 17:19 東松島小避難(6名)
- 17:24 下浜 高杉前浸水津浪
- 17:26 創出浸水
- 17:23 牛網住宅子で浸水 救助要請あり
- 18:25 東松島病院200名要請あり
- 17:24 22111-7 高松岡L205+2113
- 17:27 川口浸水5人男性あり情報あり

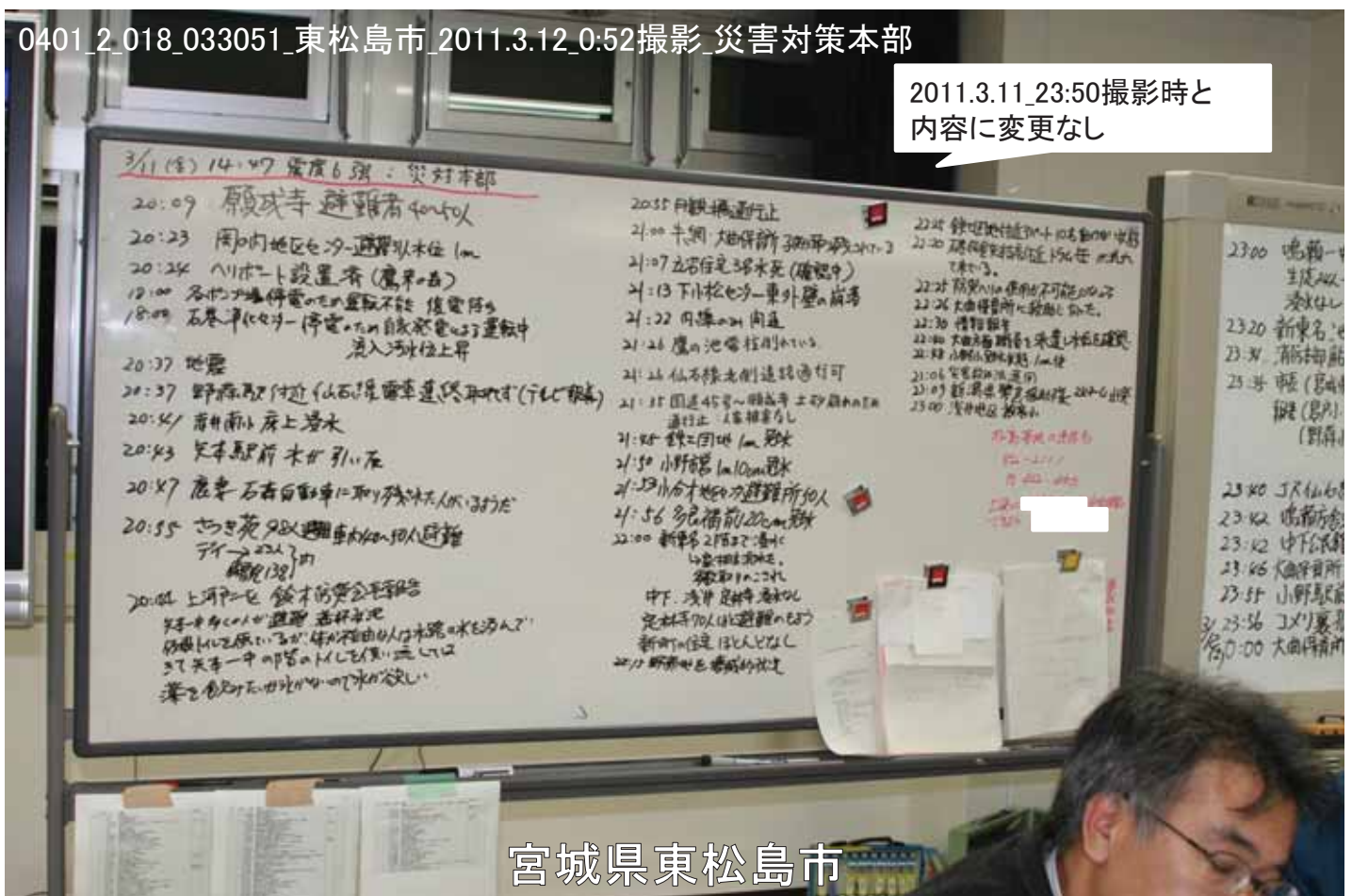
- 17:30 仙石線南側300m通行不能(前報)
- 16:40 矢本市民センター 東小へ移動
- 17:20 矢本西小 赤井 追加避難者矢本中へ移動(全壊)
- 17:38 大曲 尾根の上避難 救助要請
- 17:30 鳴瀬川堤防(省側)決壊(左岸)
- 17:41 避難者所職員へ派遣
- 17:46 マフネコート2号 浸水 区内最大規模報告
- 17:50 赤井南小避難者200人
- 17:44 道地区水浸道路(西小到達予定)
- 17:55 宮小ポイント カスカベト要請あり(津波浸水、無傷)
- 17:54 大浜 浸水浸水40cm 3連続(無傷)
- 18:03 鳴瀬方面100m市民避難
- 18:07 前地区20人(自衛隊救助あり)
- 18:15 鳴瀬地区合所食糧(避難者)
- 18:16 五石住宅浸水1.5m
- 18:17 大曲保 50m 小10名住民数人ホームの浸水203
- 18:18 野森新町工区 数名住民救助の浸水203
- 18:25 宮小450人避難
- 18:25 鳴瀬方面 177人避難
- 18:25 長石神社 210人 避難  
31救助あり

宮城県東松島市



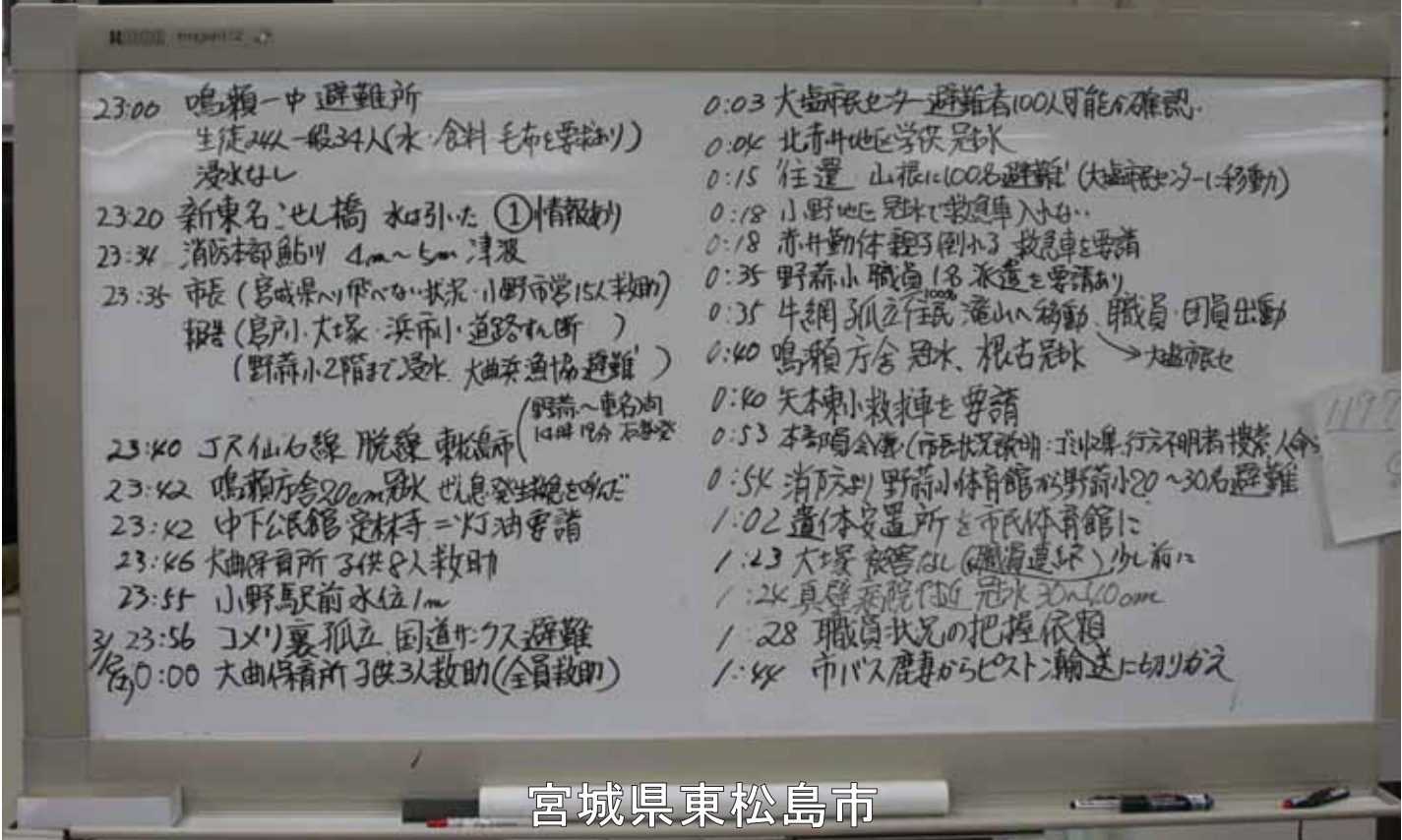


宮城県東松島市

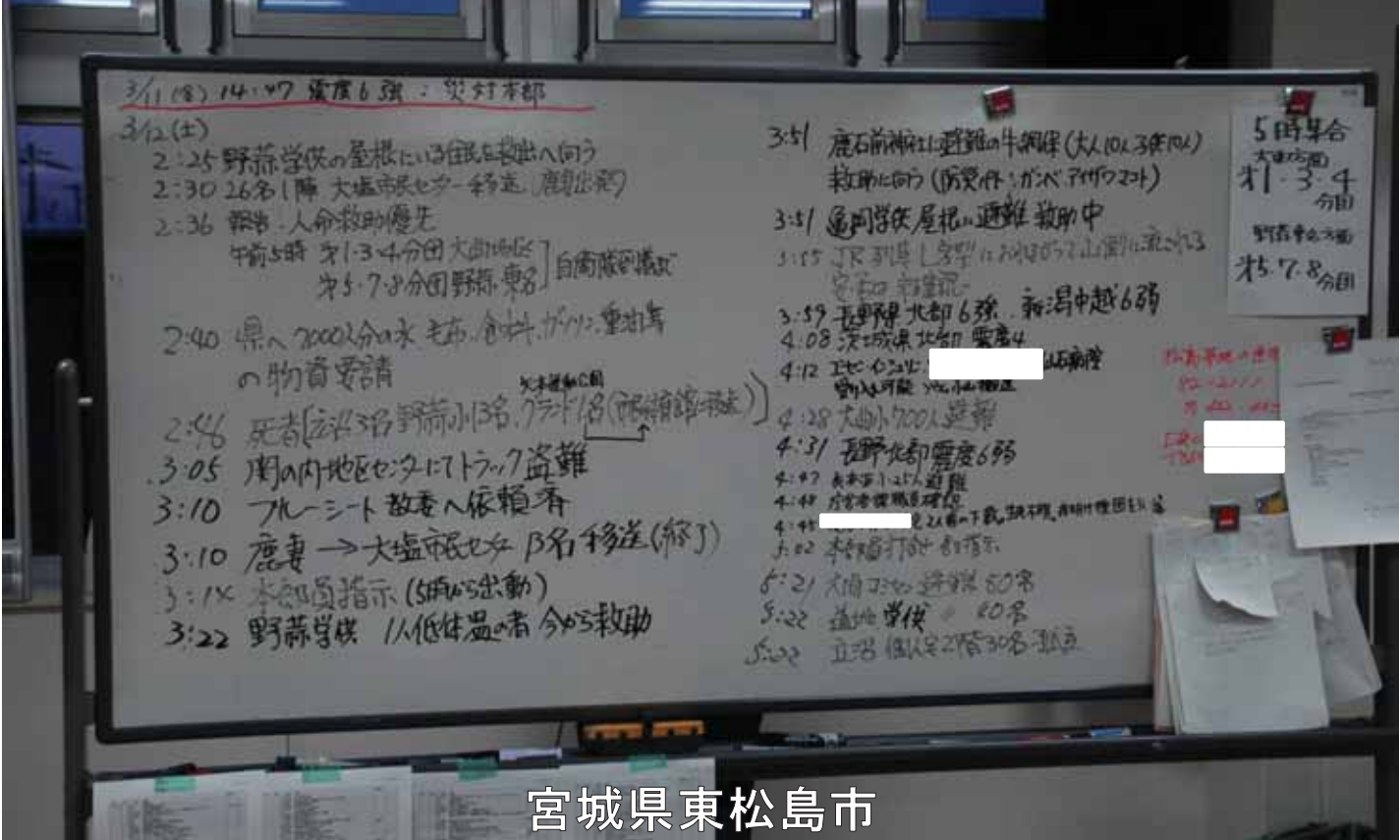


2011.3.11\_23:50撮影時と内容に変更なし

宮城県東松島市



宮城県東松島市



宮城県東松島市

3/11(金) 14:47 震度6強 : 災害対策本部

3/12(土)

2:25 野蒜学供の屋根に3名住民救出へ向う

2:30 26名(隣 大塩市民センター移送 鹿島出発)

2:36 報告:人命救助優先  
午前5時 才1-3-4分団(大曲地区) 自衛隊派遣  
才5-7-8分団(野蒜東)

2:40 県へ2002分団水毛布、食料、ガソリン、重油等の物資要請

2:46 死者(2名)野蒜小3名、7名(1名) (避難誘導中)

3:05 町内地区センターにトラック盗難

3:10 フルシート教委へ依頼済

3:10 鹿島 → 大塩市民センター 3名移送(終了)

3:14 本部員指示 (5時間出動)

3:22 野蒜学供 11名(低体温者) 今更救助

3:51 鹿石前神社:避難の牛飼保(大人10人子供10人) 救助へ向う (所定件 [redacted])

3:51 逸閑学供屋根に避難救助中

3:55 JR列車上(野蒜)に避難した山部地区の子供を救助

3:59 野蒜北部6強、新潟中越6強

4:08 茨城県北部 震度4

4:12 伊豆半島 [redacted] 山部地区 救助可能 100名(山部地区)

4:28 大曲小200人避難

4:31 野蒜北部震度6弱

4:47 大曲小125人避難

4:48 野蒜北部震度6弱

4:48 野蒜北部震度6弱

4:48 野蒜北部震度6弱

4:48 野蒜北部震度6弱

5:02 大曲小200人避難

5:21 大曲小200人避難 50名

5:22 逸閑学供 = 60名

5:22 立石 個人等2階30名避難

5時 大曲地区 才1-3-4 分団 才5-7-8分団

宮城県東松島市

3/11(金) 14:47 震度6強 : 災害対策本部

3/12(土)

2:25 野蒜学供の屋根に3名住民救出へ向う

2:30 26名(隣 大塩市民センター移送 鹿島出発)

2:36 報告:人命救助優先  
午前5時 才1-3-4分団(大曲地区) 自衛隊派遣  
才5-7-8分団(野蒜東)

2:40 県へ2002分団水毛布、食料、ガソリン、重油等の物資要請

2:46 死者(2名)野蒜小3名、7名(1名) (避難誘導中)

3:05 町内地区センターにトラック盗難

3:10 フルシート教委へ依頼済

3:10 鹿島 → 大塩市民センター 3名移送(終了)

3:14 本部員指示 (5時間出動)

3:22 野蒜学供 11名(低体温者) 今更救助

3:51 鹿石前神社:避難の牛飼保(大人10人子供10人) 救助へ向う (所定件 [redacted])

3:51 逸閑学供屋根に避難救助中

3:55 JR列車上(野蒜)に避難した山部地区の子供を救助

3:59 野蒜北部6強、新潟中越6強

4:08 茨城県北部 震度4

4:12 伊豆半島 [redacted] 山部地区 救助可能 100名(山部地区)

4:28 大曲小200人避難

4:31 野蒜北部震度6弱

4:47 大曲小125人避難

4:48 野蒜北部震度6弱

4:48 野蒜北部震度6弱

4:48 野蒜北部震度6弱

5:02 大曲小200人避難

5:21 大曲小200人避難 50名

5:22 逸閑学供 = 60名

5:22 立石 個人等2階30名避難

5時半合 大曲地区 才1-3-4 分団 才5-7-8分団

宮城県東松島市

2011.3.11\_5:52撮影時と  
内容に変更なし

3/11(水) 14:47 震度6強 : 災対本部

3/12(土)

- 2:25 野蒜学供の屋根に13名住居者救出へ向う
- 2:30 26名1陣 大塩市民センター 移送 (救助出発)
- 2:36 報せ: 人命救助優先  
午前5時 文1-3-4分田大曲地区] 自衛隊到着  
文5-7-2分田野蒜 東8
- 2:40 県へ7000分の水毛布、食料、ガソリン、重機等の物資要請
- 2:46 死者(宮沼3名野蒜小3名、7名(福地、津波))
- 3:05 周の内地地区センターにトラック盗難
- 3:10 フルシート 教委へ依頼済
- 3:10 鹿妻 → 大塩市民センター 3名 移送(終了)
- 3:14 本部員指示 (5組の5名 出動)
- 3:22 野蒜学供 11名(低体温)の者 今も救助
- 3:51 鹿石前神社に避難の牛飼保(大人10人子供10人) 救助へ向う (防災件 [ ])
- 3:51 通学学供屋根に避難 救助中
- 3:55 下町区 [ ] 避難 [ ] 避難 [ ]
- 3:59 野蒜北部6強、新湯中越6弱
- 4:08 茨城県北部 震度4
- 4:12 此 [ ] 仙石 震度 [ ]
- 4:28 大曲1700人 避難
- 4:31 野蒜北部 震度6弱
- 4:47 大曲市1-25人 避難
- 4:48 大曲市 [ ] 避難
- 4:49 [ ] 避難
- 5:02 本部員指示 和指示
- 5:21 大曲市 [ ] 避難 50名
- 5:22 釜淵学供 10名
- 5:22 立石 個人宅2階30名 孤立

宮城県東松島市



宮城県東松島市

0401\_2\_018\_007742\_東松島市(広報)\_2011.3.12\_災害対策本部



宮城県東松島市

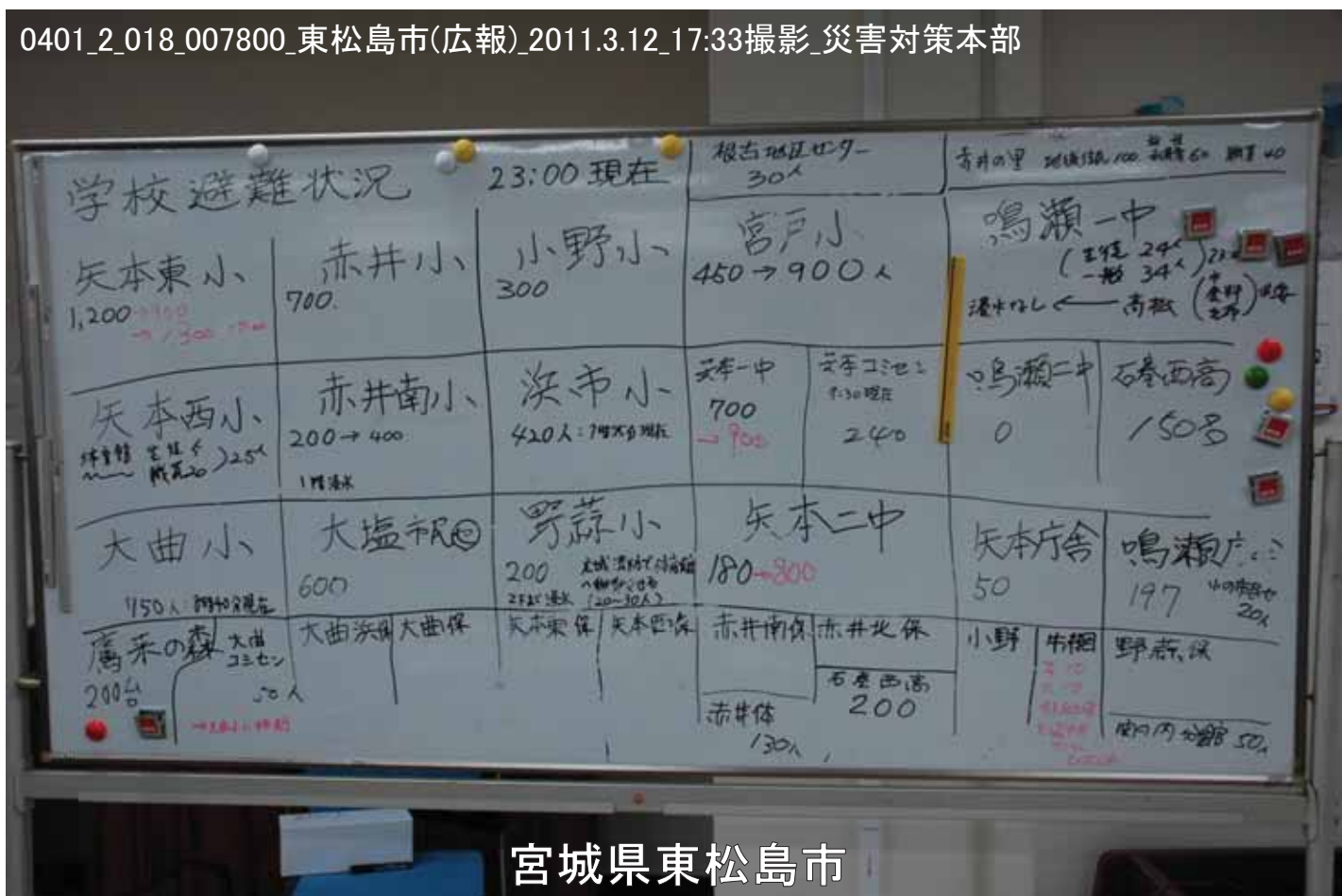
0401\_2\_018\_007744\_東松島市(広報)\_2011.3.12\_災害対策本部



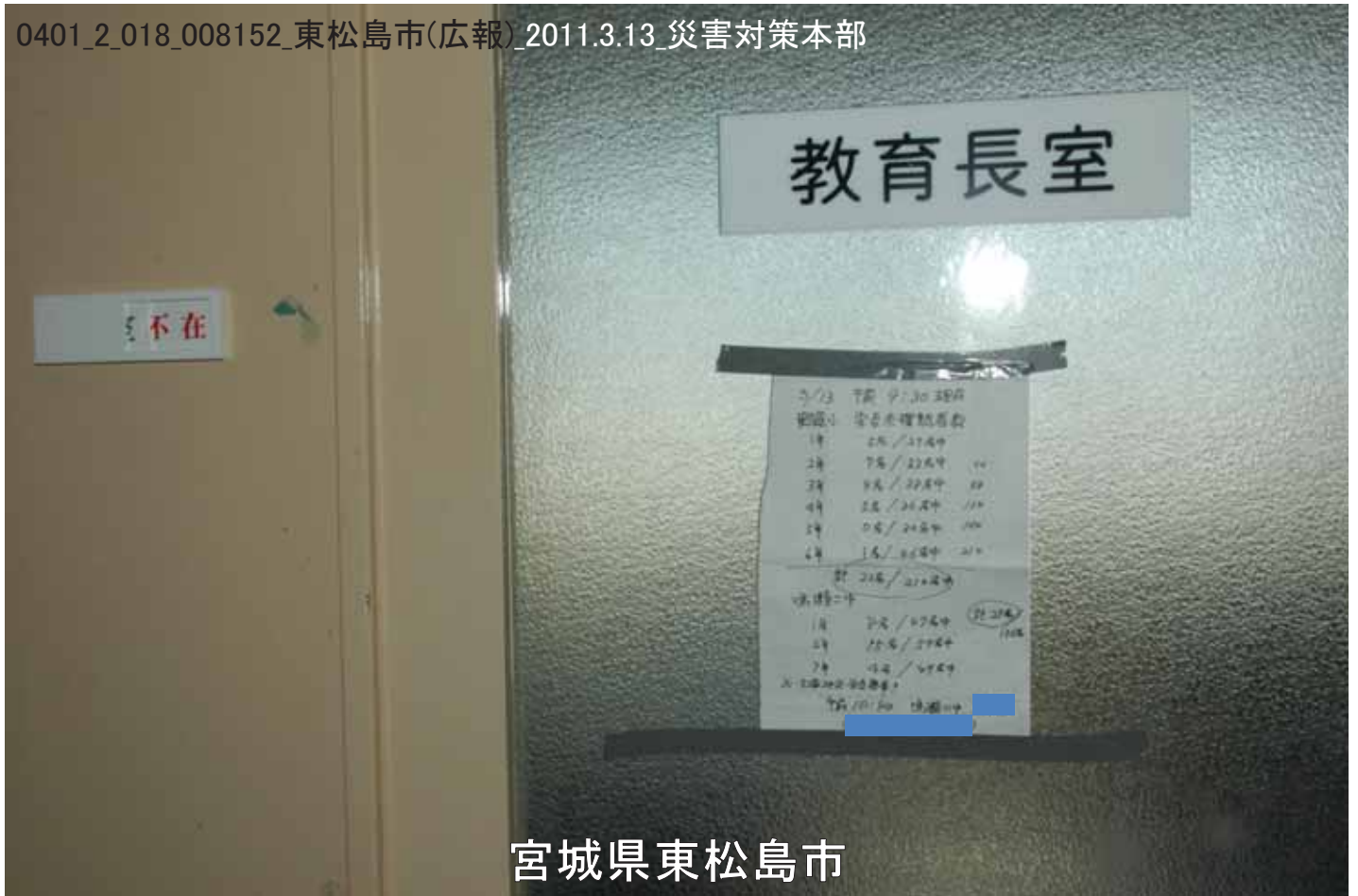
宮城県東松島市



宮城県東松島市



宮城県東松島市



宮城県東松島市



宮城県東松島市

0401\_2\_018\_008169\_東松島市(広報)\_2011.3.13\_災害対策本部



宮城県東松島市

0401\_2\_018\_008174\_東松島市(広報)\_2011.3.13\_災害対策本部



宮城県東松島市



0401\_2\_018\_008175\_東松島市(広報)\_2011.3.13\_災害対策本部



宮城県東松島市

0401\_2\_018\_008177\_東松島市(広報)\_2011.3.13\_災害対策本部



宮城県東松島市

0401\_2\_018\_008180\_東松島市(広報)\_2011.3.13\_災害対策本部



宮城県東松島市

0401\_2\_018\_033090\_東松島市\_2011.3.13\_災害対策本部



宮城県東松島市

0401\_2\_018\_033092\_東松島市\_2011.3.13\_災害対策本部



宮城県東松島市

0401\_2\_018\_033093\_東松島市\_2011.3.13\_災害対策本部



宮城県東松島市



宮城県東松島市



宮城県東松島市

0401\_2\_018\_008184\_東松島市(広報)\_2011.3.13\_災害対策本部



宮城県東松島市

0401\_2\_018\_008186\_東松島市(広報)\_  
2011.3.13\_災害対策本部



宮城県東松島市

0401\_2\_018\_008188\_東松島市(広報)\_2011.3.13\_災害対策本部



宮城県東松島市

0401\_2\_018\_008190\_東松島市(広報)  
2011.3.13\_災害対策本部



宮城県東松島市

0401\_2\_018\_008193\_東松島市(広報)\_2011.3.13\_災害対策本部



宮城県東松島市

0401\_2\_018\_033062\_東松島市\_2011.3.13\_災害対策本部



宮城県東松島市

0401\_2\_018\_033064\_東松島市\_2011.3.13\_災害対策本部



宮城県東松島市

0401\_2\_018\_033065\_東松島市\_2011.3.13\_災害対策本部



宮城県東松島市



0401\_2\_018\_033066\_東松島市\_2011.3.13\_災害対策本部



宮城県東松島市

0401\_2\_018\_033068\_東松島市\_2011.3.13\_災害対策本部



宮城県東松島市



宮城県東松島市



宮城県東松島市

0401\_2\_018\_033073\_東松島市\_2011.3.13\_災害対策本部



宮城県東松島市

0401\_2\_018\_008168\_東松島市(広報)\_2011.3.13\_災害対策本部



宮城県東松島市

0401\_2\_018\_033074\_東松島市\_2011.3.13\_災害対策本部



宮城県東松島市

0401\_2\_018\_033082\_東松島市\_2011.3.13\_災害対策本部



宮城県東松島市

0401\_2\_018\_033087\_東松島市\_2011.3.13\_災害対策本部



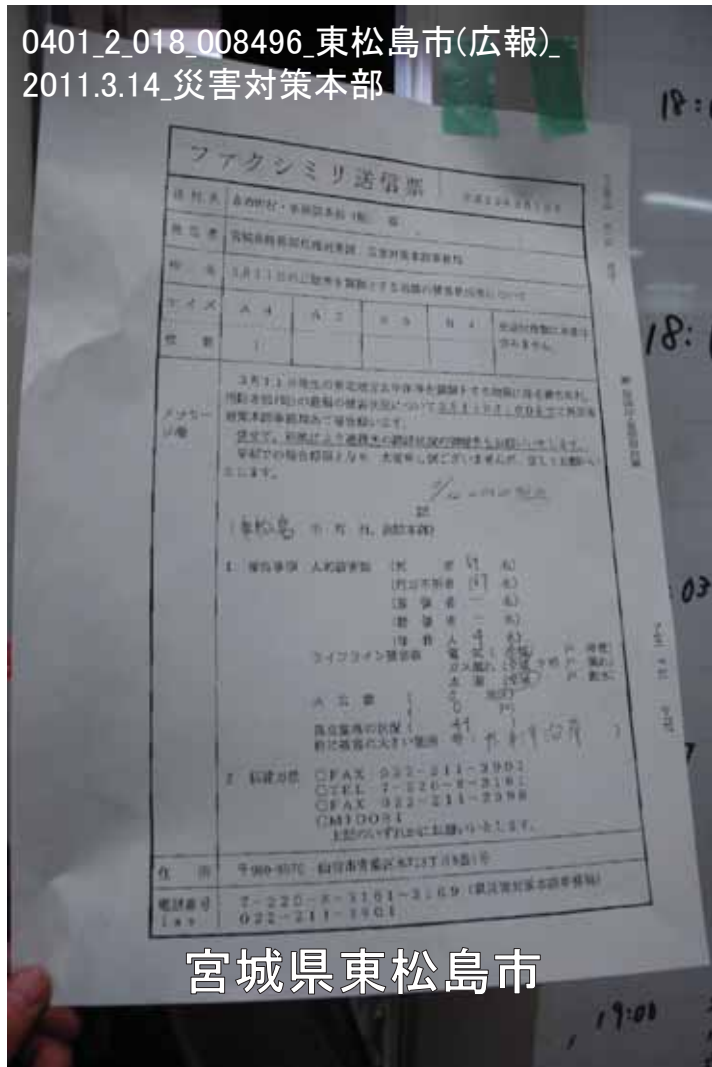
宮城県東松島市

0401\_2\_018\_033088\_東松島市\_2011.3.13\_災害対策本部



宮城県東松島市

0401\_2\_018\_008496\_東松島市(広報)  
2011.3.14\_災害対策本部



宮城県東松島市

0401\_2\_018\_008498\_東松島市(広報)2011.3.14 災害対策本部



宮城県東松島市

0401\_2\_018\_008499\_東松島市(広報)\_2011.3.14\_災害対策本部



宮城県東松島市

0401\_2\_018\_008504\_東松島市(広報)\_2011.3.14\_災害対策本部



宮城県東松島市

0401\_2\_018\_008505\_東松島市(広報)\_2011.3.14\_災害対策本部



宮城県東松島市

0401\_2\_018\_008507\_東松島市(広報)\_  
2011.3.14\_災害対策本部



宮城県東松島市



0401\_2\_018\_008509\_東松島市(広報)2011.3.14\_災害対策本部



宮城県東松島市

0401\_2\_018\_008510\_東松島市(広報)2011.3.14\_災害対策本部



宮城県東松島市

0401\_2\_018\_008512\_東松島市(広報)\_2011.3.14\_災害対策本部



宮城県東松島市

0401\_2\_018\_008514\_東松島市(広報)\_2011.3.14\_災害対策本部



宮城県東松島市

0401\_2\_018\_009155\_東松島市(広報)\_2011.3.15\_災害対策本部



宮城県東松島市

0401\_2\_018\_009156\_東松島市(広報)\_2011.3.15\_災害対策本部



宮城県東松島市

0401\_2\_018\_009163\_東松島市(広報)\_2011.3.15\_災害対策本部



宮城県東松島市

0401\_2\_018\_009164\_東松島市(広報)\_2011.3.15\_災害対策本部



宮城県東松島市



宮城県東松島市

学校避難状況		23:00 現在		根古地区 10ヶ所 30人	青井地区 避難所 100 避難者 60 避難所 40
矢本東小 1,200 → 700 → 1,300 → 200 → 1,000 → 200	赤井小 700	小野小 300	宮戸小 450 → 900人	鳴瀬一中 (生徒 29人) 21人 (一般 34人) 21人 浸水区域 ← 高松 (資料) 2人	
矢本西小 林野部 生徒 5人 防災 25人	赤井南小 200 → 400 1階浸水	浜市小 420人: 7階浸水	矢本一中 700 → 900 4階浸水	矢本コジエ 9:30現在 240	鳴瀬二中 0
大曲小 450人 避難所 25人	塩平小 600 大曲小 70	野蒜小 700 大曲南校 避難所 25人 2階浸水 (100-10人)	矢本二中 180-200	石巻西高 200名	
鷹来の森 200台	大曲浜保 大曲保 30人 100人 避難所 20人	大曲保 矢本西校 赤井南校 赤井北校 赤井保 130人		矢本庁舎 50	鳴瀬片倉 197 避難所 20人
				小野 避難所 野蒜保 避難所 避難所	

宮城県東松島市

0401\_2\_018\_010028\_東松島市(広報)\_2011.3.16\_災害対策本部



宮城県東松島市

0401\_2\_018\_010029\_東松島市(広報)\_2011.3.16\_災害対策本部



宮城県東松島市

0401\_2\_018\_010031\_東松島市(広報)\_2011.3.16\_災害対策本部



宮城県東松島市

0401\_2\_018\_010033\_東松島市(広報)\_2011.3.16\_災害対策本部



宮城県東松島市



宮城県東松島市

2011.3.16\_9:22撮影時と  
内容に変更なし

学校避難状況		23:00 現在		根古地区センター 30人	吉井の里 避難所 100 避難者 約100
矢本東小 1,200 →1,300 →1,400 22:00	赤井小 700	小野小 300	宮戸小 450 → 900人	矢本一中 700	鳴瀬一中 (生徒 24人) (教員 34人) 浸水なし ← 高松 (資料) 2名
矢本西小 25人 避難者 225人 校舎20	赤井南小 200 → 400 1階水	浜市小 420人 → 700人	矢本二小 700 → 900 2階水	鳴瀬二小 0	石巻西高 200名
大曲小 750人 避難者 200台	塩釜南小 600 大曲小 70 大曲浜 大曲保 約300 100人	野蒜小 700 避難者 200-300人 大曲保 大曲西保	矢本二中 180-300 赤井南保 赤井北保 赤井保 130人	矢本庁舎 50	鳴瀬庁舎 197 避難者 200

宮城県東松島市



0401\_2\_018\_010194\_東松島市(広報)\_2011.3.17\_災害対策本部



0401\_2\_018\_010309\_東松島市(広報)\_2011.3.18\_災害対策本部



0401\_2\_018\_010541\_東松島市(広報)\_2011.3.19

\_安住淳衆議院議員(民主党国対委員長)災害対策本部視察



宮城県東松島市

0401\_2\_018\_010564\_東松島市(広報)\_2011.3.19

\_安住淳衆議院議員(民主党国対委員長)災害対策本部視察



宮城県東松島市

1日1回の  
支給になります。  
少ない食事で  
すみません。  
がんばって  
ください!!

「わりばし」は  
今後支給しま  
せん。  
箱は「通い箱」  
にしますので、  
返却してください!!

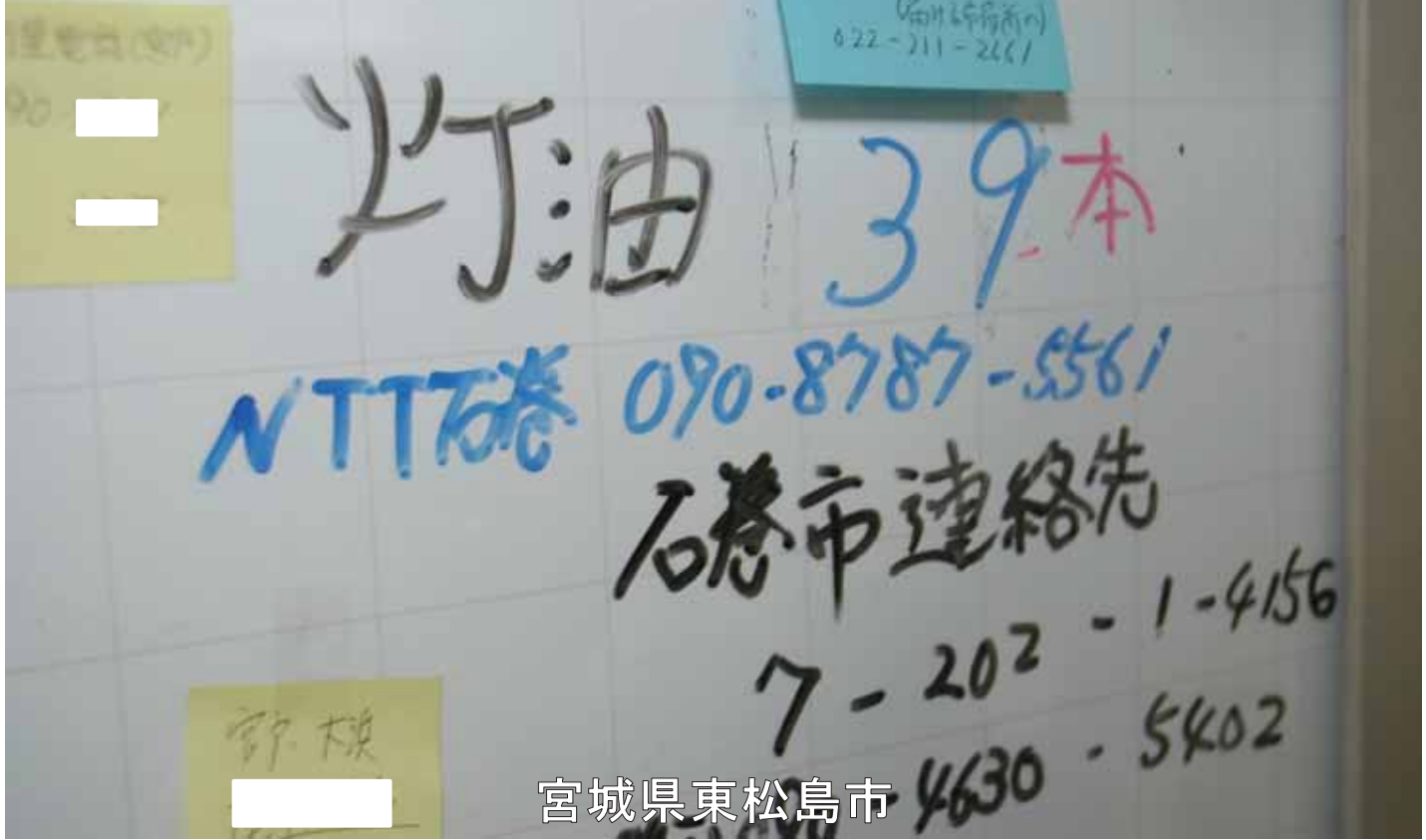


宮城県東松島市



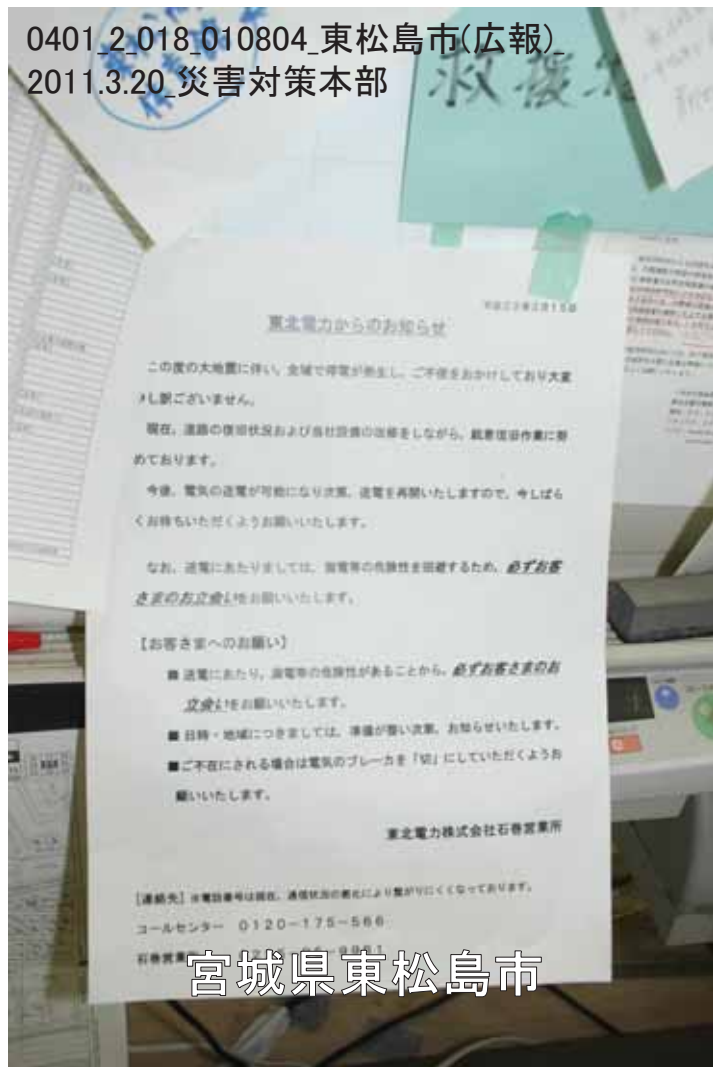
宮城県東松島市

0401\_2\_018\_010793\_東松島市(広報)  
2011.3.20\_災害対策本部



宮城県東松島市

0401\_2\_018\_010804\_東松島市(広報)  
2011.3.20\_災害対策本部



宮城県東松島市

0401\_2\_018\_010794\_東松島市(広報)\_2011.3.20\_災害対策本部



宮城県東松島市

0401\_2\_018\_010799\_東松島市(広報)\_2011.3.20\_災害対策本部



宮城県東松島市

0401\_2\_018\_010800\_東松島市(広報)\_2011.3.20\_災害対策本部



宮城県東松島市

0401\_2\_018\_010802\_東松島市(広報)\_2011.3.20\_災害対策本部



宮城県東松島市

0401\_2\_018\_010795\_東松島市(広報)2011.3.20\_災害対策本部



宮城県東松島市

0401\_2\_018\_010874\_東松島市(広報)2011.3.21\_災害対策本部



宮城県東松島市

0401\_2\_018\_010875\_東松島市(広報)\_2011.3.21\_災害対策本部



宮城県東松島市

0401\_2\_018\_033095\_東松島市\_2011.3.21\_災害対策本部



宮城県東松島市



0401\_2\_018\_013418\_東松島市(広報)\_2011.3.21\_菅首相と石巻・東松島市長が電話懇談



宮城県東松島市

0401\_2\_018\_010879\_東松島市(広報)\_2011.3.21\_菅首相と石巻・東松島市長が電話懇談



宮城県東松島市

0401\_2\_018\_010877\_東松島市(広報)\_2011.3.21\_菅首相と石巻・東松島市長が電話懇談



宮城県東松島市

0401\_2\_018\_010883\_東松島市(広報)\_2011.3.21\_菅首相と石巻・東松島市長が電話懇談



宮城県東松島市

0401\_2\_018\_010889\_東松島市(広報)\_2011.3.21\_菅首相と石巻・東松島市長が電話懇談



宮城県東松島市

0401\_2\_013\_005607\_ナスノ写真店\_2011.3.25\_災害対策本部



宮城県東松島市

0401\_2\_013\_005595\_ナスノ写真店\_2011.3.25\_災害対策本部



宮城県東松島市

0401\_2\_013\_005610\_ナスノ写真店\_2011.3.25  
\_災害対策本部



宮城県東松島市

0401\_2\_013\_005612\_ナスノ写真店\_2011.3.25\_災害対策本部



宮城県東松島市

0401\_2\_013\_005599\_ナスノ写真店\_2011.3.25\_災害対策本部



宮城県東松島市

0401\_2\_013\_005601\_ナスノ写真店\_2011.3.25\_災害対策本部



0401\_2\_013\_005602\_ナスノ写真店\_2011.3.25\_災害対策本部



0401\_2\_013\_005604\_ナスノ写真店\_2011.3.25\_災害対策本部



宮城県東松島市

0401\_2\_013\_005614\_ナスノ写真店\_2011.3.25\_災害対策本部



宮城県東松島市

0401\_2\_013\_005615\_ナスノ写真店\_2011.3.25\_災害対策本部



宮城県東松島市

0401\_2\_013\_005591\_ナスノ写真店\_2011.3.25\_災害対策本部



宮城県東松島市



0401\_2\_013\_005593\_ナスノ写真店\_2011.3.25\_災害対策本部



宮城県東松島市

0401\_2\_013\_005605\_ナスノ写真店\_2011.3.25\_災害対策本部



宮城県東松島市

0401\_2\_013\_005608\_ナスノ写真店\_2011.3.25\_災害対策本部



宮城県東松島市

0401\_2\_013\_005609\_ナスノ写真店\_2011.3.25\_災害対策本部



宮城県東松島市

0401\_2\_013\_005616\_ナスノ写真店\_2011.3.25



宮城県東松島市

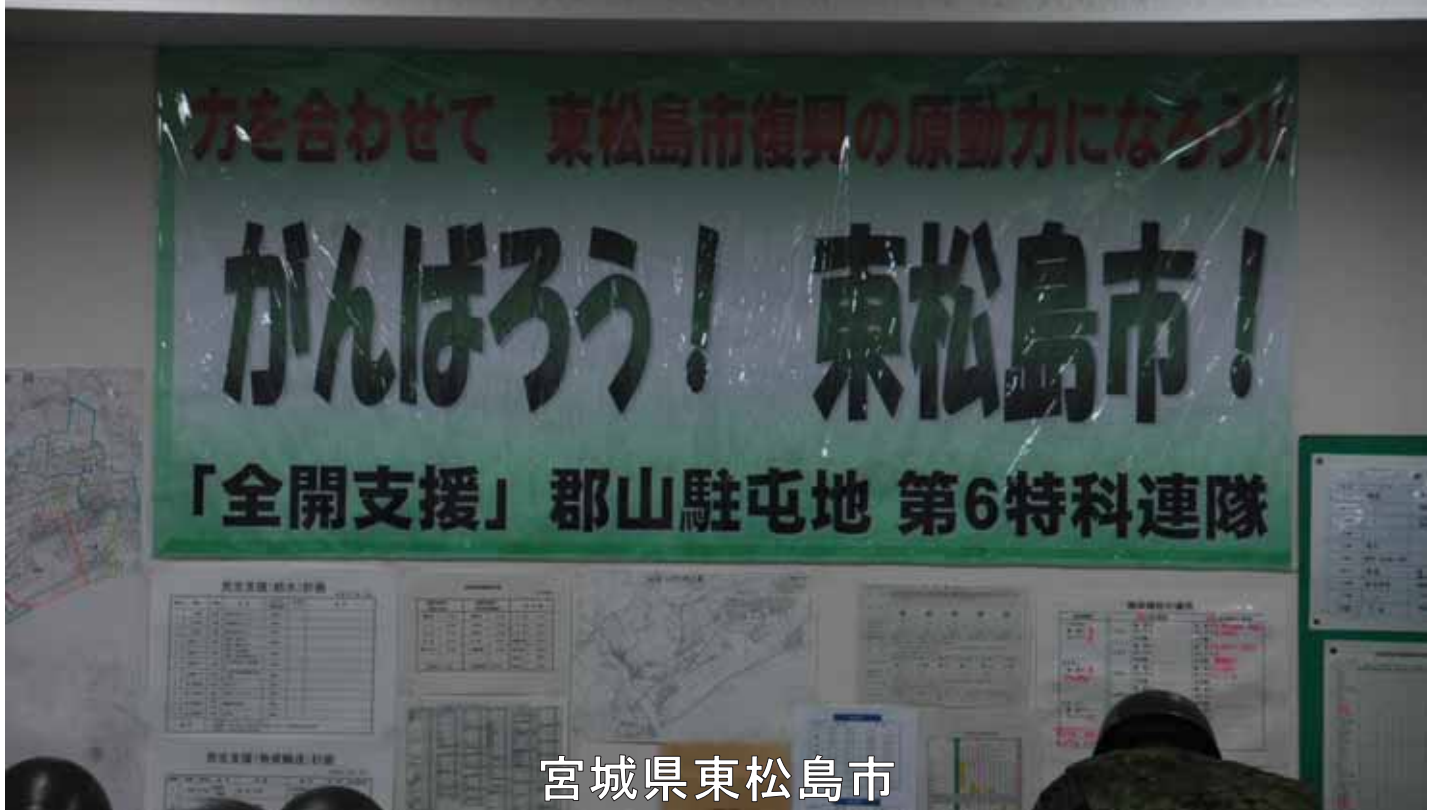
0401\_2\_019\_020484\_渥美巖\_2011.3.26\_災害対策本部



宮城県東松島市



宮城県東松島市



宮城県東松島市

0401\_2\_018\_011926\_東松島市(広報)\_2011.3.27\_災害対策本部



宮城県東松島市

0401\_2\_018\_011929\_東松島市(広報)\_2011.3.27\_災害対策本部



宮城県東松島市

0401\_2\_018\_011933\_東松島市(広報)\_2011.3.27\_災害対策本部



宮城県東松島市

0401\_2\_018\_011940\_東松島市(広報)\_2011.3.27\_災害対策本部



宮城県東松島市

0401\_2\_018\_011941\_東松島市(広報)\_2011.3.27\_政府調査団来市



宮城県東松島市

0401\_2\_018\_011946\_東松島市(広報)\_2011.3.27\_政府調査団来市



宮城県東松島市

0401\_2\_018\_011948\_東松島市(広報)\_2011.3.27\_政府調査団来市



宮城県東松島市

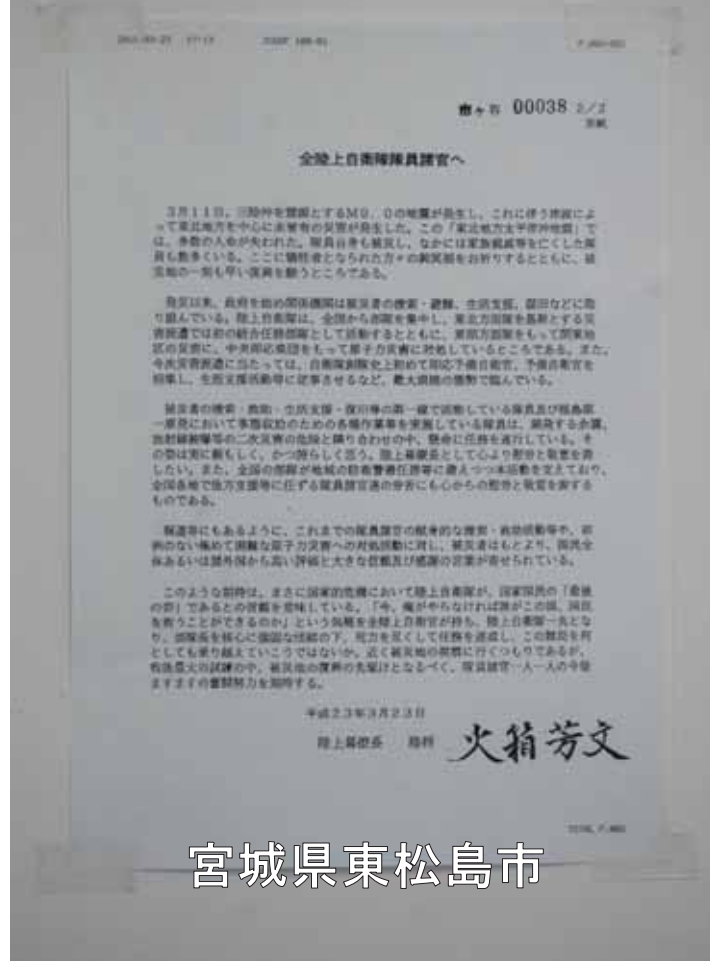
0401\_2\_018\_011965\_東松島市(広報)\_2011.3.27\_政府調査団来市



宮城県東松島市



0401\_2\_018\_011980\_東松島市(広報)  
2011.3.27\_政府調査団来市



宮城県東松島市



0401\_2\_018\_011981\_東松島市(広報)  
2011.3.27\_政府調査団来市

宮城県東松島市

0401\_2\_018\_012860\_東松島市(広報)\_2011.3.30\_  
国交省職員災害対策本部現場確認



宮城県東松島市

0401\_2\_018\_013120\_東松島市(広報)\_2011.3.31\_災害対策本部



宮城県東松島市



## 協力機関の紹介

この震災の写真集を整理するにあたり、以下の団体の協力を頂くことで公開することができました。この場をお借りして感謝申し上げます。

公益社団法人 日本図書館協会  
東日本大震災 震災対策委員会

学校法人 白百合学園  
白百合女子大学  
仙台白百合女子大学

# おわりに

2011年3月11日東日本大震災は多くの尊い人命を奪い、また、住民の生活やコミュニティの絆、伝統・文化・産業など、地域に基大な被害を及ぼしました。「復興への提言」(東日本大震災復興基本法に基づき、東日本大震災復興構想会議を設置)において、この大震災の記録を永遠に残し、広く学術関係者により科学的に分析し、その教訓を次世代に伝承し国内外に発信すると提言しています。

東松島市では4つの復興まちづくりの基本方針を定め復興を目指しております。

【1】防災・減災による災害に強いまちづくり ～防災自立都市の形成～

【2】支え合って安心して暮らせるまちづくり

【3】生業の再生と多様な仕事を創るまちづくり

【4】持続可能な地域経済・社会を創るまちづくり

【1】においては、防災・減災体制の強化に必要なこととして、津波体験の検証・共有化や、防災教育を徹底させることを挙げています。このことから、震災や津波の体験を風化させず、悲劇を繰り返さないためには、その「恐ろしさ」「威力」等について記録し、誰でも見ることができるよう、公開していく必要があります。そして、【3】においては、被災した産業、観光等の復興の促進を現在目指しています。このような中、被災地を観光で支援する人、修学旅行等で防災・減災学習として被災地を訪れる人が増えています。しかし、復旧が進み、土地は更地となり、震災前の人々の営み、震災の痕跡がなくなり、記憶の風化も否定できません。同時に、現状の被災地と震災当時の写真や映像等で定期的に実感したいとの希望もあります。

このことを踏まえ、東松島市では、図書館が平成24年度においては、公益財団法人図書館振興財団より助成を受けて以下の内容を構築し、平成25年5月より一部公開をはじめ、現在に至ります。

①震災の新聞記事スクラップ

②住民等が災害時に記録した写真

③被災住民の被災体験談や流された地域の文化や伝統を動画や音声による収録

④各種活動記録(避難所・仮設住宅等)やチラシ・回覧資料・学校便り等の収集

皆様からの物心両面に渡るあたたかいご支援を忘れないために、御恩を後世に残せるよう、発信ができることも念頭に内容の充実に努めています。引き続き皆様のあたたかいご支援、ご指導を賜りますようお願い申し上げます。

東松島市図書館